




L'Hôme-Chamondot Malétable *Orne* Moulicent

Le Perche

• Signalisation des circuits

Le balisage des itinéraires de promenade et randonnée consiste en des **marques jaunes** peintes sur différents supports (arbres, poteaux, murs, rochers). Leur fréquence est fonction du terrain. De place en place, un numéro accompagnant la balise permet d'identifier l'itinéraire. Un panneau à fond marron signale le départ des circuits.






• Cartographie et descriptif


Les circuits sont représentés sur une carte topographique I.G.N. (échelle : 1 cm = 250 m). La description schématisée de l'itinéraire est accompagnée d'explicatifs **1 à 5** présentant les intérêts du parcours (sites, curiosités, histoire locale).

• Caractéristiques des parcours

Chaque itinéraire comporte un numéro, une dénomination, un kilométrage et une durée moyenne de marche. Ce temps correspond à une marche accomplie à la vitesse d'environ 3,5 km/h. Mieux vaut respecter le sens du parcours proposé, correspondant au descriptif.

Afin que chacun trouve sentier à sa peinture, une échelle de niveau a été attribuée aux différents circuits. Variable selon les difficultés (pente, longueur et nature du terrain), elle orientera l'utilisateur dans le choix de son itinéraire.

- Parcours facile ; pour débutants et familles avec enfants 
- Parcours assez facile ; présentant quelques difficultés 
- Parcours pour randonneur confirmé 



Circuit 1 La Vallée de la Jambée

Longueur : 4,5 km
Durée de marche : 1 h 15 min.
Praticabilité : bonne (un passage humide, une montée accentuée).
Terrain : chemin de terre empierré routes goudronnées (78 %).
Intérêts : la vallée de la Jambée, le Moulin Neuf (site pittoresque) et le château de Persay.

Départ : Moulicent, place de l'église

- C**ontourner le cimetière par la droite.
- ① Laisser la D 289 (direction Marchainville) et prendre à droite la croix de bois, à gauche. **Mersent**.
 - ② Descendre par un chemin empierré. Franchir la Jambée une passerelle, puis le bief ; gagner le **Moulin neuf**, belle propriété restaurée. L'emprise du chemin communal, engazonnée, marquée par des bornes et jalons. Continuer par un sentier montant en sous-bois sur le plateau.
 - ③ À une intersection en Y, à gauche. La montée, régulière, néanmoins soutenue. À la sortie du bois, le chemin en herbe mène **aux Bruyères**. Poursuivre tout droit.
 - ④ Au carrefour, à gauche. **La Mare Plate. Les Roncerets**.
 - ⑤ À l'intersection avec la D 289, prendre à droite et gagner le **château de Persay** (900 m A-R).

Retour au bourg par la D 289. Prudence !



*"Les grands bois et les champs sont de vastes asiles,
Libres comme la mer autour des sombres îles.
Marche, à travers les champs, une fleur à la main".*

Alfred de Vigny

Circuit 4

Le Bois des Davières

Départ :
L'Hôme-Chamondot,
place de l'église

Longueur : 4,5 km

Durée de marche : 1 h 15 min.

Praticabilité : bonne.

Terrain : chemins de terre
ou empierrés.

Intérêt : circuit de promenade
familiale, peu goudronné (500m).



Prendre la D 291, direction Malétroble.

1) A la sortie du bourg, prendre à gauche un chemin de terre qui, après avoir viré à angle droit, va rejoindre une ligne de crête, ancienne voie romaine.

2) Emprunter cette dernière à gauche sur 1 km.

3) A une intersection en Y, tourner à gauche. Par un chemin empierré, gagner la D 617.

4) Tourner à gauche. Suivre la route sur 200 m ; prendre à gauche un chemin de terre menant au boqueteau des Davières.

Info : Dans ce bois l'on a extrait un minéral de fer transporté à la Forge de Bellegarde pour y être fondu.

L'exploitation des mines du Perche avait lieu à ciel ouvert par puits ou excavations ("chambres"). Ces puits peu profonds (2 à 3 m), creusés dans l'argile, se remplissaient d'eau s'ils étaient situés dans une zone marécageuse ou quand survenaient de fortes pluies. Le minéral, lavé et trié sur place, était transporté au fourneau, à dos de mulet dans des sacs en toile placés de chaque côté d'une selle ronde en bois. Les mineurs étaient payés selon la quantité extraite (tant par "pipe" ou par "rasière"). Libres de travailler comme ils l'entendaient, ils exploitaient de préférence les mines les moins profondes, abandonnant parfois l'endroit où ils se trouvaient pour aller s'établir plus loin, sans s'inquiéter si le gisement était épuisé.

D'après "L'industrie du fer dans le Perche" de M. Leroux

5) Contourner la petite pièce d'eau et prendre le chemin de terre qui conduit à la Basse Métairie.

Retour au point de départ par la D 291, à gauche.

Longueur : 6,5 km

Durée de marche : 1 h 45 min.

Praticabilité : bonne (un passage humide).

Terrain : chemins de terre ou empierrés, petites routes goudronnées (39 %).

Intérêt : l'étang de Gannes et le château ruiné, témoin d'un épisode de la guerre de Cent Ans.



Circuit 5

Les Ruines de Gannes

Départ :
L'Hôme-Chamondot,
place de l'église

Prendre la D 291, direction Beaulieu.

1) Emprunter à droite le chemin de la Basse Métairie. Arrivé à la ferme, suivre à gauche un chemin de terre empierré, à travers champs.

2) Contourner une petite pièce d'eau cernée d'une haie et, par un chemin de terre montant légèrement, gagner D 617. À droite sur 200m.

3) Abandonner la voie communale pour prendre à gauche un chemin de terre empierré, humide avant un carrefour.

4) Au carrefour en Y, obliquer à gauche et suivre un sentier sablonneux sinuant entre bruyères et fougères ; à une seconde croisée de chemins, de nouveau à gauche. Emprunter la chaussée de l'étang de Gannes, propriété privée.



n° 1816 ET, 1916 O, 1915 O, 1816 E
© IGN - Paris 1997
Autorisation N° 43-70002

5) Traverser la D 291 ; en face, prendre un chemin de terre vallonné qui monte en sous-bois. Après une courbe prononcée, gagner un autre chemin. À gauche pour rejoindre le hameau du Mont Huchet.

6) Tourner à gauche et suivre la voie communale goudronnée. La Conardière. La Grouettière (étang). La Frénière.

7) 250 m. après cette ferme, prendre à gauche, en lisière du bois un chemin regagnant le bourg.

Retour au point de départ par la D 291, à gauche.

Le château de Gannes

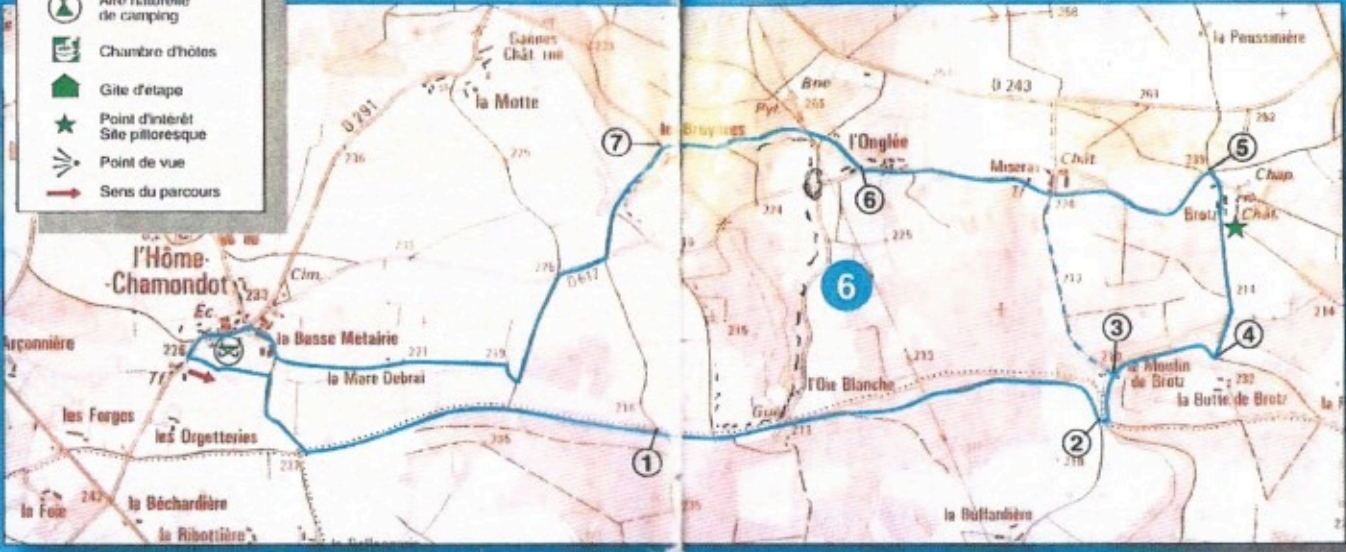


En bordure du bois de Charencey, ce château féodal élevé sur une motte fut anéanti en 1428 par les Anglais. Défendue par les marécages qui l'isolaient, la forteresse réputée impenable, dut sa destruction à la félonie de la fille du châtelain ; éperdue d'amour pour un capitaine anglais, trahissant les siens, la "Dame blanche" ouvrit la poterne à l'ennemi...

Les dernières ruines gardent fière allure. Les murs, dévorés par le lierre, ont plus de deux mètres d'épaisseur. Ils sont renforcés aux angles par des pavés de grès, formant un quadrilatère irrégulier.


Les ruines du château de Gannes sont une propriété privée. Il est absolument interdit de franchir la clôture en raison des chutes de pierres.

-  Table pique-nique
-  Aire naturelle de camping
-  Chambre d'hôtes
-  Gîte d'étape
-  Point d'intérêt
-  Site pittoresque
-  Point de vue
-  Sens du parcours



Circuit 6 Brozt

Départ :
L'Homme-Chamondot,
place de l'église

Longueur : 8,5 km  

Durée de marche : 2 h 30 min.

Praticabilité : assez bonne (quelques passages humides).

Terrain : chemins de terre ou empierrés, petites routes goudronnées (23 %).

Intérêt : parcours très pittoresque (voie romaine, franchissement de la Jambée, site de Brotz).

Itinéraire commun au circuit 4 jusqu'à l'ancienne voie romaine.

Les scories ont été de tout temps employées à l'empierrement des routes. Dans l'Ouest, les voies romaines sont souvent des "chemins ferrés", encaissés avec des "laitiers", résidus solides provenant de la fonte du minerai de fer ou de son affinage.

Un tronçon du "chemin chartrain" reliant Marchainville à Moulins la Marche, en passant par Soligny la Trappe et Tourouvre, long d'une douzaine de kilomètres, entre Marchainville et le hameau de Mézières, traversait une zone de métallurgie très ancienne. La voie, large de six mètres, était encaissée sur une profondeur de 1,30 m à 1,50 m selon le profil suivant : 1 m de scories de fer, un rang de 0,15 m de gros silex, 0,10 m de scories, trois ou quatre rangs de gros silex sur 0,30 m. Les scories étaient agglomérées par un lien argileux.

- ① Suivre tout droit le chemin empierré. À hauteur du gué de l'Oie Blanche continuer en sous-bois. À la sortie du bois, prendre le sentier et remonter le cours de la Jambée.
- ② Après une courbe, bifurquer à gauche. Franchir la rivière sur une passerelle et remonter à gauche.
- ③ Au Moulin de Brotz, possibilité de raccourcir le circuit en prenant à gauche la chaussée de l'étang. Le chemin débouche face à l'entrée du château de Miseraï. Sinon, continuer par la droite.
- ④ 400 m plus loin, tourner à gauche. Emprunter la chaussée d'un autre étang et monter le chemin conduisant à Brozt. À l'entrée du chemin privé, belle vue sur l'ensemble constitué par la chapelle et le château, flanqué à sa droite de la tour du pigeonier.
- ⑤ Prendre à gauche la D 617. Château de Miseraï. Hameau de l'Onglée.
- ⑥ Peu avant la dernière maison du hameau, emprunter à droite un chemin goudronné ; tourner à gauche une première fois, puis à un carrefour en Y, de nouveau à gauche. Descendre un chemin sablonneux.
- ⑦ 100 m après la maison des Bruyères, à un autre carrefour en Y, bifurquer à gauche pour rejoindre la D 617.

Retour au bourg par l'itinéraire commun au circuit 4. ■

Le site de Brozt

Composée du château, de ses dépendances et des fermes du domaine, la paroisse de Brozt, qui comptait en 1750 une centaine de communians, fut rattachée à la commune de l'Home-Chamondot en 1812.

Grande construction du XV^e siècle remaniée au XIX^e siècle, le château de Brozt présente un haut pavillon carré, relié à un grand corps de logis. Une tour ronde surveille la vallée de la Jambée.

En avant du château se dresse le columbar, grosse tour octogonale en brique à décor de losanges.



L'ancienne église paroissiale dédiée à Notre-Dame est constituée d'une nef aux murs contrefortés. Le pignon est percé d'une porte gothique surmontée d'un oculus aveugle. Le chevet est formé par trois pans coupés.

Au cours d'une randonnée, ne manquez pas d'emporter un sécateur. En coupant la liane serpentine ou la ronce traitresse, chutes et accrocs seront évités. Sans grand effort, vous participerez ainsi à l'entretien du chemin. Le randonneur qui suivra vous en sera reconnaissant...

